

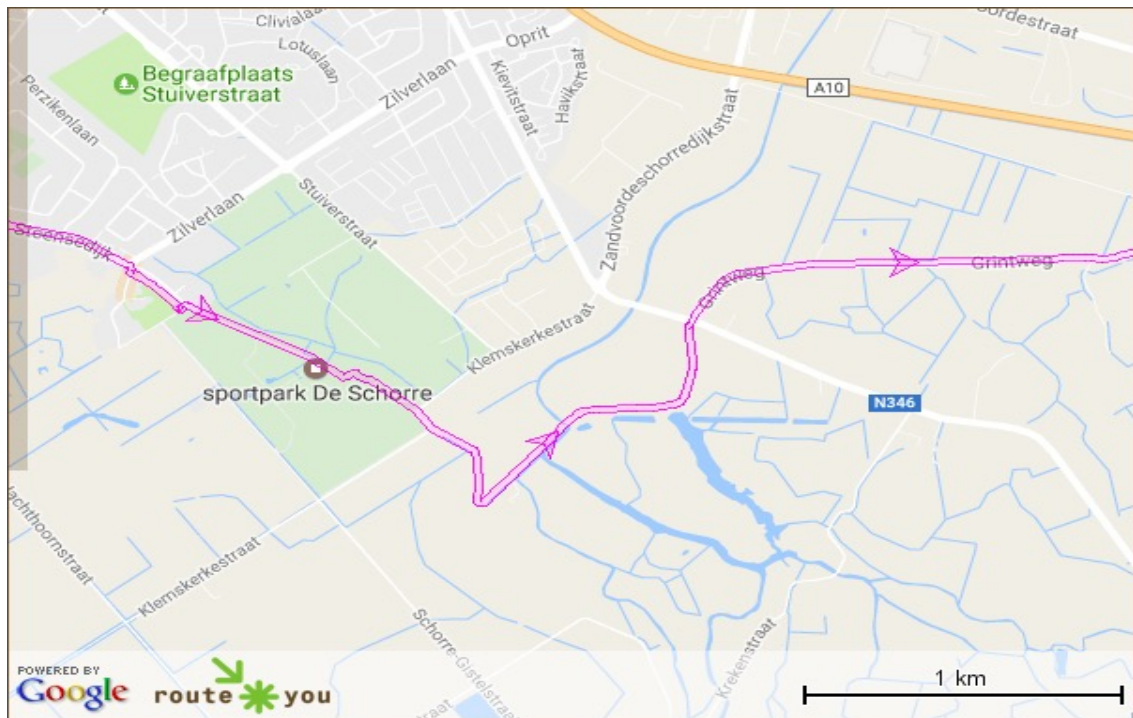
# Fietsroute Groen lint Oostende 32.1 km



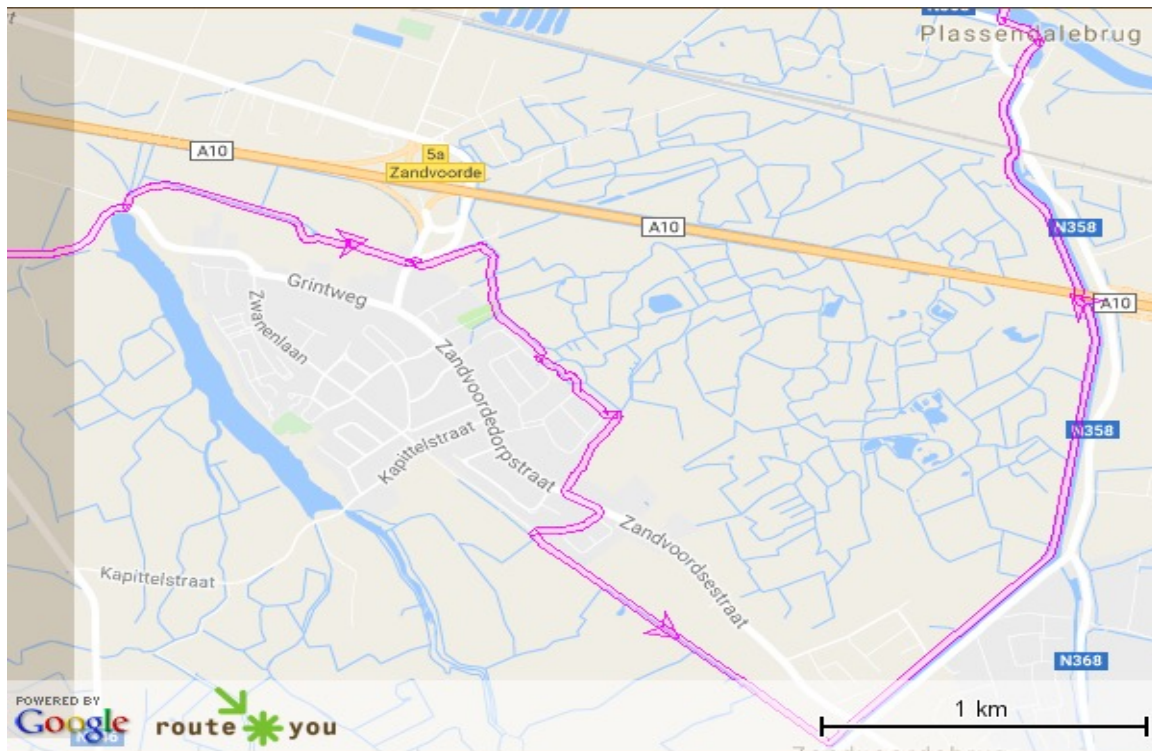
Het Groen Lint is een nieuwe publieke ruimte rond Oostende. Het verbindt het gekende kustfront van de stad met de verborgen randstedelijke gordel rond de stad. Het Groen Lint ontsluit een caleidoscopisch landschap. Het is een instrument om vanuit de stad en het omliggende landelijke gebied het kustfront en de groene gordel rond Oostende te exploreren, ontdekken en observeren. Het Groen Lint bestaat vandaag al als een traject rond de stad die je kan afwandelen of -fietsen. Om dit mogelijk te maken werd het traject uitgezet, werden een aantal ontbrekende stukken verhard, werd een minimale signalisatie op knooppunten aangebracht. Er werden al een aantal infomodules geplaatst die de wandelaar of fietser informeren over het landschap waar men door of langs beweegt. Fietsen of wandelen langs het Groen Lint is vandaag al boeiend. In het masterplan voor het Groen Lint onderzoeken we mogelijkheden om het Groen Lint nog interessanter te maken door het engagement van het Groen Lint met de stad en het omliggende landschap te versterken. Dat vanuit drie invalshoeken. Ten eerste wordt er een aanzet gegeven van een toekomstvisie voor de groene gordel rond de stad Oostende. Ten tweede wordt het traject van het Groen Lint geoptimaliseerd. Ten derde zorgen punctuele ingrepen langsheen het Groen Lint voor een versterking van het Groen Lint als publieke ruimte. We zien het Groen Lint als een soort “boulevard” die zich puntsgewijs materialiseert met zeer eenvoudige middelen – bomen, minimale aanpassingen van verhardingen en topografie, signalisatie, meubilair ... Punctuele interventies langs de lijn introduceren een verrassing in het traject. Ze creëren een zekere vorm van “shock” door de confrontatie van de ingreep met wat reeds bestaat. We hebben het hier niet over een “shock” die het gevolg is van een opzichtig ontwerp dat de ambitie heeft om al de aandacht te trekken. Het ontwerp is elementair. Eerder dan de aandacht op zichzelf te trekken verhogen deze ingrepen “de temperatuur van wat reeds bestaat” (Ludwig Hohl). Eerder dan een volledige hertekening van het gebied na te streven wil het Groen Lint voor alles datgene intensifiëren dat al aanwezig is. Het bestaande is het ver-trekpunt. De ingrepen maken door hun topografische positie, geometrie, dimensie en materialiteit maken aanwezige elementen langs het Groen Lint beter zichtbaar of articuleren deze sterker. Het Groen Lint maakt het mogelijk dat er op plekken die moeilijk zijn toe te eigenen tekens van een nieuwe publieke cultuur worden ingeschreven. Het worden plekken waar landschapsbeleving, educatie, recreatie, kunst, sociaal engagement ... het meervoudige karakter van het Groen Lint als nieuwe publieke ruimte van de Stad Oostende onderlijnen.



- 0 m     ↑     na 0 m
- 66.6 m    ↙     na 66.6 m sla linksaf via Herdersstraat
- 91.2 m    ↗     na 24.6 m ga schuin rechts
- 153 m    ↙     na 61.4 m sla linksaf via Westlaan
- 251 m    ↙     na 98.9 m sla linksaf via Duinenstraat
- 256 m    ↻     na 4.96 m keer rechtson via Duinenstraat
- 1.34 km   ↙     na 1.08 km sla linksaf via Dorpsstraat
- 1.35 km   ↻     na 6.51 m keer rechtson via Dorpsstraat
- 1.74 km   ↗     na 390 m sla rechtsaf via Nieuwpoortsesteenweg / N318
- 1.75 km   ↻     na 15.8 m keer rechtson via Nieuwpoortsesteenweg / N318
- 1.75 km   ↗     na 0.609 m sla rechtsaf via A. Chocqueelstraat
- 2.18 km   ↙     na 431 m sla linksaf via Duinkerkseweg / N341
- 4.07 km   ↑     na 1.88 km ga rechtdoor via Torhoutsesteenweg
- 4.08 km   ↙     na 15.8 m sla linksaf via Rosmolenstraat
- 4.24 km   ↘     na 153 m ga schuin links via Pensjagersstraat
- 4.35 km   ↘     na 118 m ga schuin links via Pensjagersstraat
- 4.36 km   ↘     na 7.92 m ga schuin links via Rosmolenstraat
- 4.42 km   ↻     na 59.6 m keer rechtson
- 4.45 km   ↗     na 31.5 m sla rechtsaf via Steensedijk

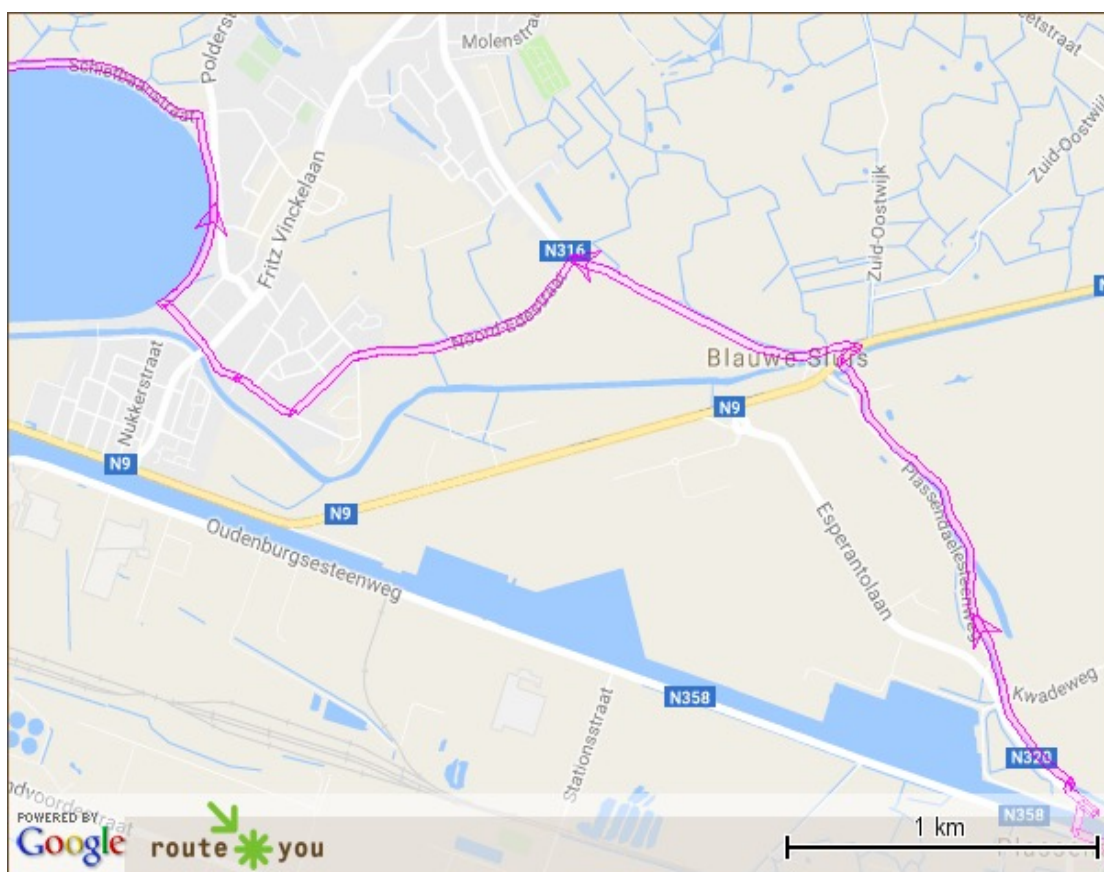


- 4.91 km ↑ na 460 m ga rechtdoor via Oudstrijdersplein
- 4.93 km ↑ na 14.6 m ga rechtdoor via Oudstrijdersplein
- 4.94 km ↑ na 15.3 m ga rechtdoor via Stenedorpstraat
- 4.95 km ↶ na 11.1 m sla linksaf
- 5.16 km ↷ na 211 m sla rechtsaf via Schorredijk
- 5.17 km ↴ na 1.07 m keer rechtsom via Schorredijk
- 5.2 km ↱ na 29.8 m ga schuin rechts via Steensedijk
- 5.76 km ↶ na 562 m ga schuin links
- 5.81 km ↱ na 49.2 m ga schuin rechts
- 5.86 km ↱ na 53.1 m ga schuin rechts
- 6.05 km ↱ na 193 m ga schuin rechts
- 6.13 km ↶ na 79.8 m ga schuin links
- 6.27 km ↑ na 137 m ga rechtdoor via Polderdijk
- 7.29 km ↑ na 1.02 km ga rechtdoor via Polderdijk
- 7.59 km ↑ na 294 m ga rechtdoor
- 7.62 km ↑ na 34.6 m ga rechtdoor
- 7.78 km ↱ na 162 m ga schuin rechts
- 7.84 km ↱ na 58.6 m ga schuin rechts
- 8.08 km ↑ na 239 m ga rechtdoor via Grintweg
- 8.61 km ↑ na 533 m ga rechtdoor
- 8.84 km ↑ na 230 m ga rechtdoor via Grintweg

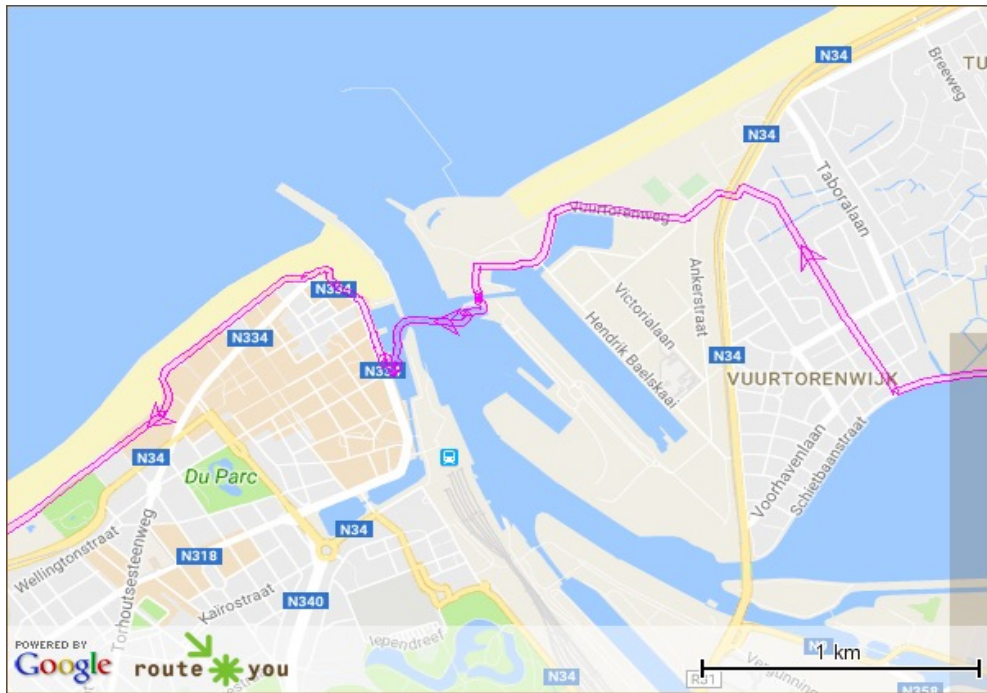


- 9.34 km ↗ na 501 m ga scherp links via Karperstraat
- 9.35 km ↘ na 9.66 m ga schuin rechts
- 9.39 km ↑ na 38.7 m ga rechtdoor
- 9.94 km ↑ na 545 m ga rechtdoor
- 10.1 km ↙ na 210 m ga scherp links via Moerbeistraat
- 10.2 km ↘ na 4.99 m keer rechtsom via Moerbeistraat
- 10.4 km ↖ na 209 m sla linksaf via Kasteelstraat
- 10.4 km ↑ na 16.8 m ga rechtdoor via Zandvoordestraat
- 10.4 km ↗ na 9.49 m sla rechtsaf
- 10.7 km ↑ na 278 m ga rechtdoor
- 10.8 km ↙ na 161 m ga schuin links
- 10.9 km ↑ na 61 m ga rechtdoor
- 11.1 km ↙ na 212 m ga scherp links
- 11.3 km ↘ na 191 m ga schuin links via Ter Zwaanhoek
- 11.4 km ↖ na 120 m sla linksaf
- 11.8 km ↖ na 381 m sla linksaf via Zandvoordedorpstraat
- 11.9 km ↘ na 118 m ga schuin rechts
- 11.9 km ↗ na 20.5 m ga schuin rechts via Caelfstraat

- 12.2 km ↗ na 227 m ga schuin rechts via Groenedijkstraat
- 12.2 km ↘ na 6 m keer rechtsom via Groenedijkstraat
- 13.4 km ↶ na 1.2 km sla linksaf via Polder
- 13.5 km ↑ na 105 m ga rechtdoor via Zwaanhoek
- 16.2 km ↙ na 2.69 km ga schuin links via Oudenburgsesteenweg
- 16.3 km ↗ na 142 m ga schuin rechts
- 16.3 km ↘ na 0.771 m keer rechtsom
- 16.3 km ↗ na 0.771 m ga schuin rechts via Oudenburgsesteenweg
- 16.5 km ↗ na 150 m sla rechtsaf via Plassendale / N358



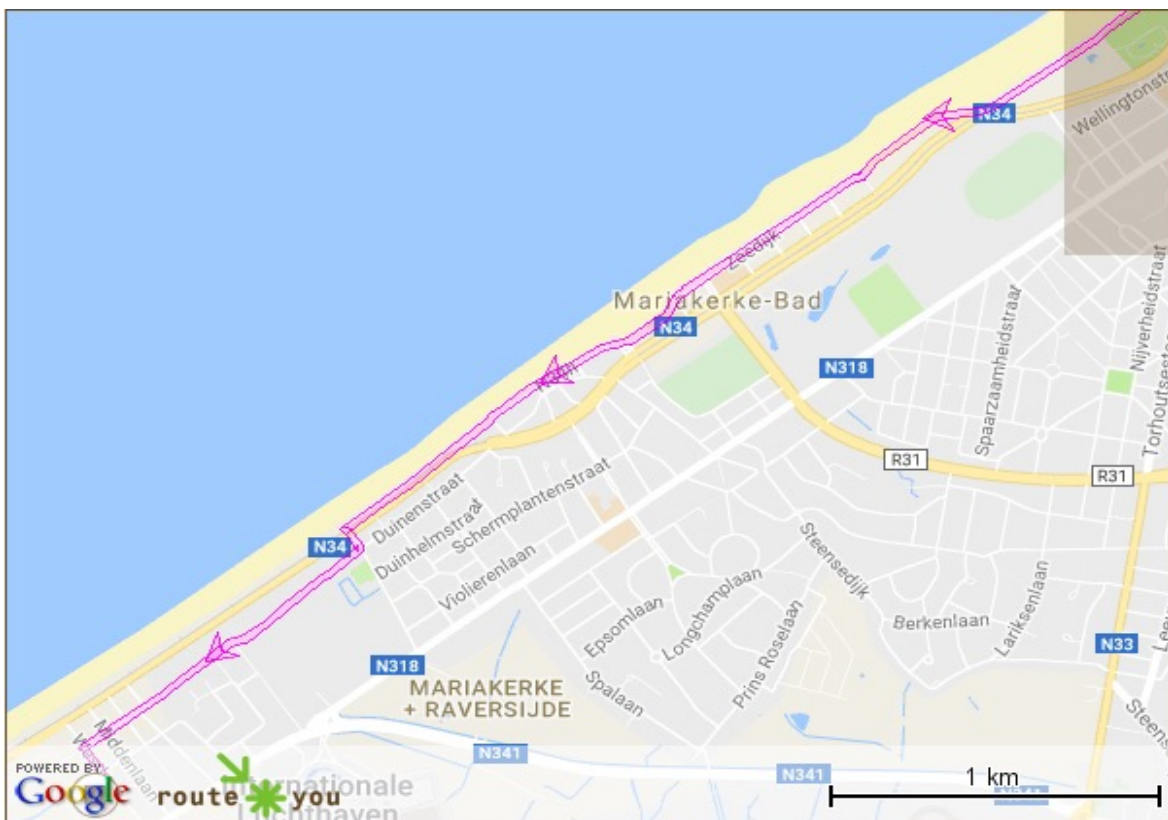
- 16.5 km  na 89.4 m ga scherp rechts via Vaartdijk-Noord
- 16.6 km  na 57 m keer rechtsom via Vaartdijk-Noord
- 16.6 km  na 1.77 m ga schuin rechts
- 16.6 km  na 7.58 m sla rechtsaf
- 16.6 km  na 1.18 m keer rechtsom
- 16.6 km  na 1.18 m ga rechtdoor
- 16.7 km  na 116 m ga schuin rechts
- 18.1 km  na 1.4 km ga schuin rechts
- 18.3 km  na 193 m sla rechtsaf
- 18.4 km  na 73.2 m ga schuin links
- 18.4 km  na 5.32 m sla linksaf via Brugsesteenweg / N9
- 18.4 km  na 7.33 m ga rechtdoor via Brugsesteenweg / N9
- 18.4 km  na 0.664 m ga schuin rechts via Brugsesteenweg
- 18.6 km  na 168 m ga rechtdoor via Sluizenstraat
- 19.4 km  na 821 m sla linksaf via Noord-Edestraat
- 20.2 km  na 831 m sla linksaf via Noord-Edestraat
- 20.5 km  na 250 m sla linksaf via Vredestraat
- 20.5 km  na 1.75 m keer rechtsom via Vredestraat
- 20.5 km  na 1.75 m ga schuin links via Noord-Edestraat
- 20.7 km  na 211 m sla rechtsaf via Breendonkiaan
- 20.7 km  na 0.824 m keer rechtsom via Breendonkiaan
- 20.7 km  na 0.824 m sla rechtsaf via Noord-Edestraat
- 20.8 km  na 142 m ga rechtdoor via Nukkerwijkstraat
- 20.9 km  na 30 m ga rechtdoor via Nukkerwijkstraat
- 21 km  na 155 m ga rechtdoor
- 21 km  na 11.1 m sla linksaf via Vicognedijk
- 21.1 km  na 22 m keer rechtsom via Vicognedijk
- 21.7 km  na 664 m sla linksaf via Schietbaanstraat



- 22.6 km ↘ na 875 m keer rechtsom via Schietbaanstraat
- 22.6 km ↙ na 2.3 m sla linksaf via Van Hembdenstraat
- 22.9 km ↑ na 333 m ga rechtdoor
- 23.5 km ↙ na 530 m ga schuin links
- 23.6 km ↙ na 134 m sla linksaf
- 23.6 km ↗ na 41.3 m sla rechtsaf
- 23.7 km ↙ na 67.7 m ga schuin links via Fortstraat
- 23.9 km ↗ na 160 m ga schuin rechts via Vuurtoerendok-West
- 24.5 km ↗ na 649 m ga schuin rechts via Vuurtoerendok-West
- 24.6 km ↑ na 40.7 m ga rechtdoor via Slipwaykaai
- 24.6 km ↙ na 53.7 m ga schuin links
- 24.6 km ↑ na 6.08 m ga rechtdoor via Slipwaykaai
- 24.8 km ↙ na 165 m sla linksaf via Buskruitstraat
- 24.8 km ↑ na 0.679 m ga rechtdoor via Buskruitstraat
- 24.8 km ↑ na 52.3 m ga rechtdoor via Buskruitstraat
- 24.8 km ↑ na 0.997 m ga rechtdoor
- 24.9 km ↙ na 45.1 m ga schuin links
- 24.9 km ↗ na 6.76 m ga schuin rechts
- 24.9 km ↙ na 14.4 m sla linksaf
- 24.9 km ↘ na 25.4 m ga scherp links
- 24.9 km ↘ na 1.82 m keer rechtsom
- 24.9 km ↘ na 1.82 m ga scherp links



- 25 km ↗ na 40.6 m ga schuin rechts
- 25.4 km ↑ na 447 m ga rechtdoor
- 25.5 km ↖ na 72 m sla linksaf
- 25.5 km ↗ na 12 m sla rechtsaf
- 25.6 km ↖ na 131 m sla linksaf
- 25.6 km ↖ na 18.4 m sla linksaf
- 25.7 km ↻ na 38.4 m keer rechtsom
- 25.9 km ↑ na 249 m ga rechtdoor
- 26 km ↙ na 30.8 m ga schuin links
- 26 km ↗ na 10.4 m ga schuin rechts
- 26.1 km ↗ na 94.5 m sla rechtsaf via Zeeheldenplein
- 26.2 km ↗ na 176 m sla rechtsaf
- 26.9 km ↙ na 636 m ga schuin links via Albert I-promenade (wandeldijk)
- 27.1 km ↖ na 178 m sla linksaf
- 27.1 km ↻ na 9.19 m keer rechtsom
- 27.1 km ↖ na 9.19 m sla linksaf via Albert I-promenade (wandeldijk)
- 27.4 km ↑ na 339 m ga rechtdoor via Koning Boudewijnpromenade (wandeldijk)



- 28.1 km ↑ na 653 m ga rechtdoor via (wandeldijk)
- 28.1 km ↑ na 40.1 m ga rechtdoor
- 28.2 km ↙ na 132 m ga schuin links
- 28.5 km ↑ na 243 m ga rechtdoor via (wandeldijk)
- 30.5 km ↻ na 2.06 km keer rechtsom via (wandeldijk)
- 30.6 km ↗ na 9.03 m ga schuin rechts
- 30.6 km ↑ na 16.4 m ga rechtdoor via Dorpsstraat
- 30.6 km ↘ na 62.4 m sla rechtsaf via Duinenstraat
- 31.7 km ↖ na 1.08 km sla linksaf via Westlaan
- 31.8 km ↘ na 98.9 m sla rechtsaf
- 31.9 km ↙ na 61.4 m ga schuin links via Herdersstraat
- 31.9 km ↘ na 45 m sla rechtsaf
- 32 km ↑ na 66.6 m

